MAPA DO CELÓW PROJEKTOWYCH

Arkusz 3(3)

Obiekt: Rozbudowa drogi wojewódzkiej nr 309 i 174 w m. Jędrzejewo		
Oznaczenie kanc. zgłoszenia pracy geodezyjnej		GK.6640.1186.2016
Jednostka ewidencyjna	identyfikator	300202_2
	nazwa	Czarnków - obszar wiejski
Obręb ewidencyjny	nazwa [identyfikator]	Jędrzejewo [0011]
Skala mapy		1 : 500
Nazwa układu współrzędnych	prostokątnych płaskich	2000 / 15
	wysokości	Kronsztadt 60
Sekcje mapy		5.188.32.04.1.2, 04.2.1, 04.2.2, 04.2.3, 04.2.4; 5.189.32.24.3.1, 24.3.3, 24.3.4, 24.4.3
Oznaczenie granic obszaru, który był przedmiotem aktualizacji		—…—…—…—
Oznaczenie i informacje o służebnościach gruntowych mających wpływ na zagospodarowanie gruntów zlokalizowanych w granicach projektowanej inwestycji		nie badano
Oznaczenie i symbol konturu użytku gruntowego, który nie jest ujawniony w bazie danych ewidencji gruntów i budynków		brak

WOLBROMSKIE BIURO GEODEZYJNE SC
DANUTA PISZCZEK, MONIKA HANKUS
32-340 WOLBROM UL. 20 STRACONYCH 20/2
TEL. 32 644 14 57, biuro@wbgsc.com
NIP 637-17-86-512 REGON 273734348

....
Wykonawca roboty

GEODETA UPRAWNIONY
inż. Krzysztof Hankus
Świadectwo Nr 21173

2016 -12- 2 3

....
Imię i nazwisko, nr uprawnień oraz data
i podpis geodety uprawnionego
który opracował mapę

Poświadczam, że niniejszy dokument został opracowany w wyniku prac geodezyjnych i kartograficznych, których rezultaty zawiera operat techniczny pozytywnie zweryfikowany. Jednocześnie oświadczam, że jestem świadomy odpowiedzialności karnej za złożenie fałszywego oświadczenia.

Identyfikator zgłoszenia prac geodezyjnych	GK.6640.1554.2022
Organ służby geodezyjnej, który otrzymał zgłoszenie	Starosta Czarnkowsko-Trzcianecki
Wykonawca prac geodezyjnych	Wolbromskie Biuro Geodezyjne s.c. Danuta Piszczek, Monika Hankus
Nr oraz data sporządzenia dokumentu zawierającego wynik pozytywnej weryfikacji	Protokół nr 1 data 14.09.2022 r.
Imię i nazwisko oraz nr uprawnień zawodowych kierownika prac	Danuta Piszczek nr uprawnień 4376

MAPA DO CELÓW PROJEKTOWYCH

Arkusz 1(1)

Obiekt: Rozbudowa drogi woj. nr 309 i 174 w m. Jędrzejewo - działka nr 137/5		
Identyfikator zgłoszenia pracy geodezyjnej		GK.6640.1554.2022
Jednostka ewidencyjna		300202_2 Czarnków - obszar wiejski
Identyfikator i nazwa obrębu ewidencyjnego		300202_2.0011 Jędrzejewo
Skala mapy		1 : 500
Oznaczenie układu	wsp. prostokątnych płaskich	PL-2000 Strefa 5
	wysokości	Kronsztadt'60
Określenie obszaru, który był przedmiotem aktualizacji		—…—…—…—…—…—…—…—
Imię i nazwisko oraz nr uprawnień zaw. kierownika prac geodezyjnych		Danuta Piszczek, upr. 4376

WOLBROMSKIE BIURO GEODEZYJNE SC
DANUTA PISZCZEK, MONIKA HANKUS
32-340 WOLBROM, UL. 20 STRACONYCH 20/2
TEL.32 644 14 57, biuro@wbgsc.com
NIP 637-17-86-512 REGON 273734348

....
Nazwa wykonawcy pracy geodezyjnej

GEODETA UPRAWNIONY
Danuta Piszczek
zaśw. kwal. Nr 4376

2022.09.08..
data oraz imię i nazwisko osoby,
która opracawała mapę

Poświadczam, że niniejszy dokument został oprac
i kartograficznych, których rezultaty zawiera opera
zweryfikowany. Jednocześnie oświadczam, że jest
karnej za złożenie fałszywego oświadczenia.

Identyfikator zgłoszenia prac geodezyjnych
Organ służby geodezyjnej, który otrzymał zgłoszenie
Wykonawca prac geodezyjnych
Nr oraz data sporządzenia dokumentu zawierającego wynik pozytywnej weryfikacji
Imię i nazwisko oraz nr uprawnień zawodowych kierownika prac

MAPA DO CELÓW P

Arkusz 1(1)

Obiekt: Rozbudowa drogi woj. nr 309 i 174 w - działki nr 142/2, 142/3, 142/4 i 142/
Identyfikator zgłoszenia pracy geodezyjnej
Jednostka ewidencyjna
Identyfikator i nazwa obrębu ewidencyjnego
Skala mapy
Oznaczenie układu – wsp. prostokątnych płaskich
Oznaczenie układu – wysokości
Określenie obszaru, który był przedmiotem aktualizacji
Imię i nazwisko oraz nr uprawnień zaw. kierownika prac geodezyjnych

WOLBROMSKIE BIURO GEODEZYJNE SC
DANUTA PISZCZEK, MONIKA HANKUS
32-340 WOLBROM, UL. 20 STRACONYCH 20/2
TEL.32 644 14 57, biuro@wbgsc.com
NIP 637-17-86-512 REGON 273734348

....
Nazwa wykonawcy pracy geodezyjnej

Poświadcza się, że niniejszy dokument został
opracowany w wyniku prac geodezyjnych
i kartograficznych, których rezultaty zawiera operat
techniczny wpisany do ewidencji materiałów
państwowego zasobu geodezyjnego
i kartograficznego

STAROSTA CZARNKOWSKO - TRZCIANECKI

P. 3002. 2017. 298
....
(Identyfikator ewidencyjny materiału zasobu - operatu technicznego)

2 4 LUT. 2017
....
(Data wpisania operatu technicznego do ewidencji materiałów zasobu)

z up. STAROSTY
mgr inż. Danuta Rychlewska-Słodowa
Kierownik Powiatowego Ośrodka
Dokumentacji Geodezyjnej
i Kartograficznej
....
(Imię, nazwisko i podpis osoby reprezentującej organ)

STAROSTA CZARNKOWSKO-TRZCIANECKI
(Nazwa organu przeprowadzającego naradę koordynacyjną)

Zgodnie z art. 28c ustawy z dnia 17 maja 1989 r. - Prawo geodezyjne i kartograficzne (Dz . U. 2016, 1629 j. t. ze zm.) poświadcza się, że niniejsza dokumentacja projektowa była przedmiotem narady koordynacyjnej przeprowadzonej w dniu 2017 -03- 2 0

za pomocą:

☒ zebrania zainteresowanych podmiotów
☒ środków komunikacji elektronicznej

w Starostwie Powiatowym w Czarnkowie, ul. Rybaki 3
(Nazwa jednostki, adres przeprowadzenia narady koordynacyjnej)

GK.6630. 55. 2017
(Znak sprawy)

Czarnków, dnia 2017 -03- 2 0
(Miejscowość i data)

z up. STAROSTY
Anna Mikołajewska
Specjalista ds. Geodezji
Przewodniczący Narady Koordynacyjnej
(Podpis przewodniczącego narady koordynacyjnej)

Poświadcza się, że niniejszy dokument został
opracowany w wyniku prac geodezyjnych
i kartograficznych, których rezultaty zawiera operat
techniczny wpisany do ewidencji materiałów
państwowego zasobu geodezyjnego
i kartograficznego

STAROSTA CZARNKOWSKO - TRZCIANECKI

P. 3002. 2020. 527
....
(Identyfikator ewidencyjny materiału zasobu - operatu technicznego)

0 7 KWI 2020
....
(Data wpisania operatu technicznego do ewidencji materiałów zasobu)

mgr inż. Danuta Rychlewska-Słodowa
Kierownik Powiatowego Ośrodka
Dokumentacji Geodezyjnej
i Kartograficznej
....
(Imię, nazwisko i podpis osoby reprezentującej organ)

Niniejszym potwierdzam zgodność
podkładu mapowego z oryginałem mapy
do celów projektowych

PROJEKTANT DROGOWY
mgr inż. Marcin Dobek
upr. LUB/0217/PWOD/05
do projektowania i kierowania robotami budowlanymi
bez ograniczeń w specjalności drogowej

owany w wyniku prac geodezyjnych
at techniczny pozytywnie
em świadomy odpowiedzialności

GK.6640.2069.2022
Starosta Czarnkowsko-Trzcianecki
Wolbromskie Biuro Geodezyjne s.c. Danuta Piszczek, Monika Hankus
Protokół nr 2 data 22.11.2022 r.
Danuta Piszczek nr uprawnień 4376

ROJEKTOWYCH

v m. Jędrzejewo 7
GK.6640.2069.2022
300202_2 Czarnków - obszar wiejski
300202_2.0011 Jędrzejewo
1 : 500
PL-2000 Strefa 5
Kronsztadt'60
———————————————
Danuta Piszczek, upr. 4376

GEODETA UPRAWNIONY
Danuta Piszczek
zaśw. kwal. Nr 4376

2022.11.17......................................
data oraz imię i nazwisko osoby, która opracowała mapę

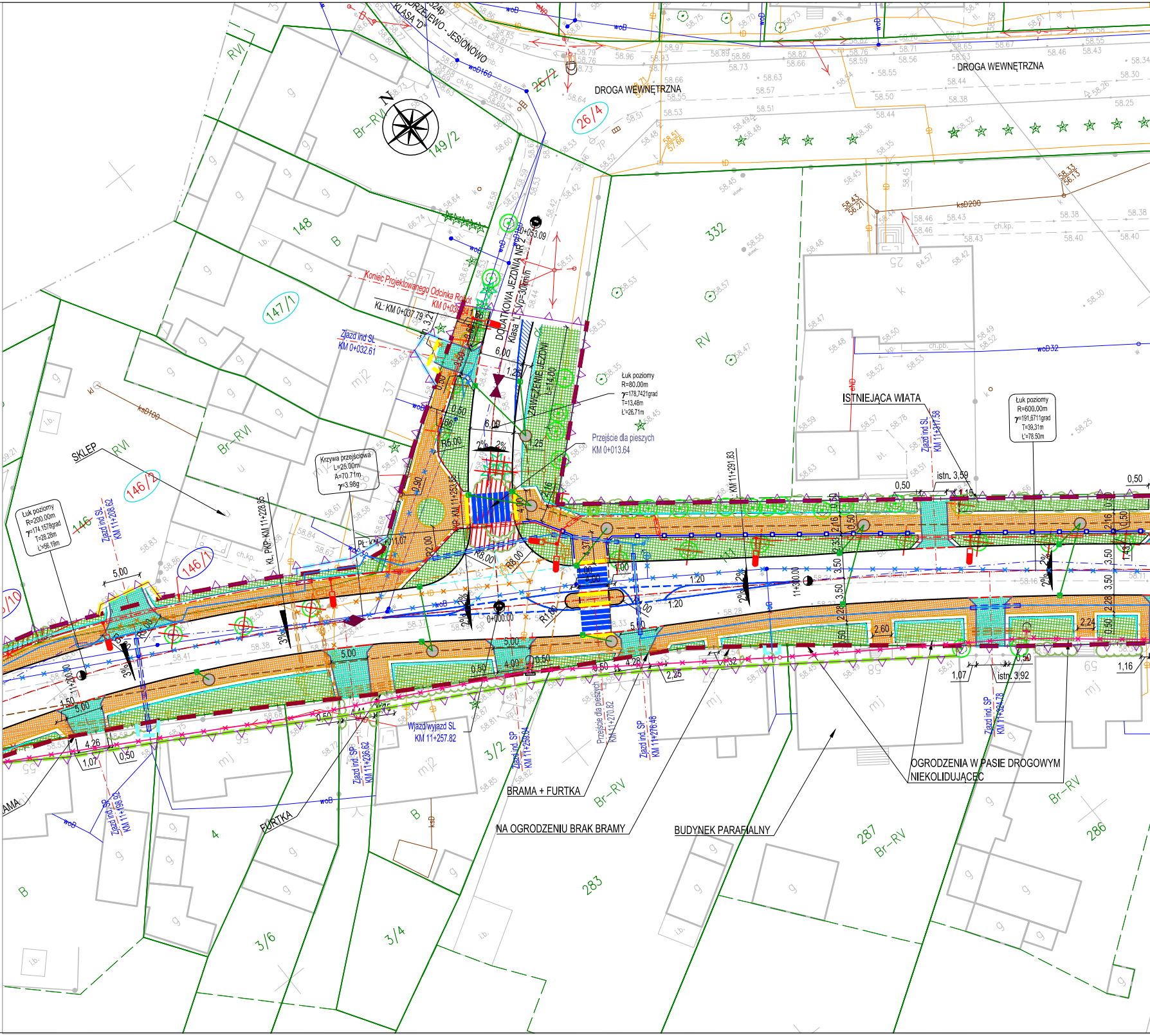
N
DROGA WEWNĘTRZNA
DROGA WEWNĘTRZNA
JĘDRZEJEWO - JESIONOWO
KLASA "D"
DODATKOWA JEZDNIA NR 2
Klasa "L" Vp=30km/h
ZAWĘŻENIE JEZDNI
Koniec Projektowanego Odcinka Robót
KŁ: KM 0+037.79
Zjazd ind SL KM 0+032.61
Łuk poziomy R=80.00m γ=178,7421grad T=13,48m Ł=26,71m
Przejście dla pieszych KM 0+013.64
Krzywa przejściowa L=25.00m A=70.71m γ=3.98g
Łuk poziomy R=200.00m γ=174,1578grad T=28,28m Ł=56,19m
Zjazd ind SL KM 11+208.62
KŁ, PKP-KM 11+228.85
ISTNIEJĄCA WIATA
Zjazd ind SL KM 11+317.58
Łuk poziomy R=600.00m γ=191,6711grad T=39,31m Ł=78,50m
KM 11+291.83
11+300.00
0+000.00
SKLEP
Wjazd/wyjazd SL KM 11+257.82
Zjazd ind. SP KM 11+236.62
Zjazd ind. SP KM 11+259.04
Przejście dla pieszych KM 11+270.82
Zjazd ind. SP KM 11+276.48
Zjazd ind. SP KM 11+324.78
Zjazd ind. SP KM 11+198.93
istn. 3,59
istn. 3,92
OGRODZENIA W PASIE DROGOWYM NIEKOLIDUJĄCE
BRAMA + FURTKA
NA OGRODZENIU BRAK BRAMY
BUDYNEK PARAFIALNY
FURTKA
BRAMA
149/2
148
147/1
146/2
146/1
26/2
26/4
332
3/2
3/4
3/6
283
287
286
4
Br-RVI
Br-RV
RVI
RV
B
R6.00
R8.00
R2.00
R1.00
6.00
5.00
3.50
2.28
2.16
0,50
1:20

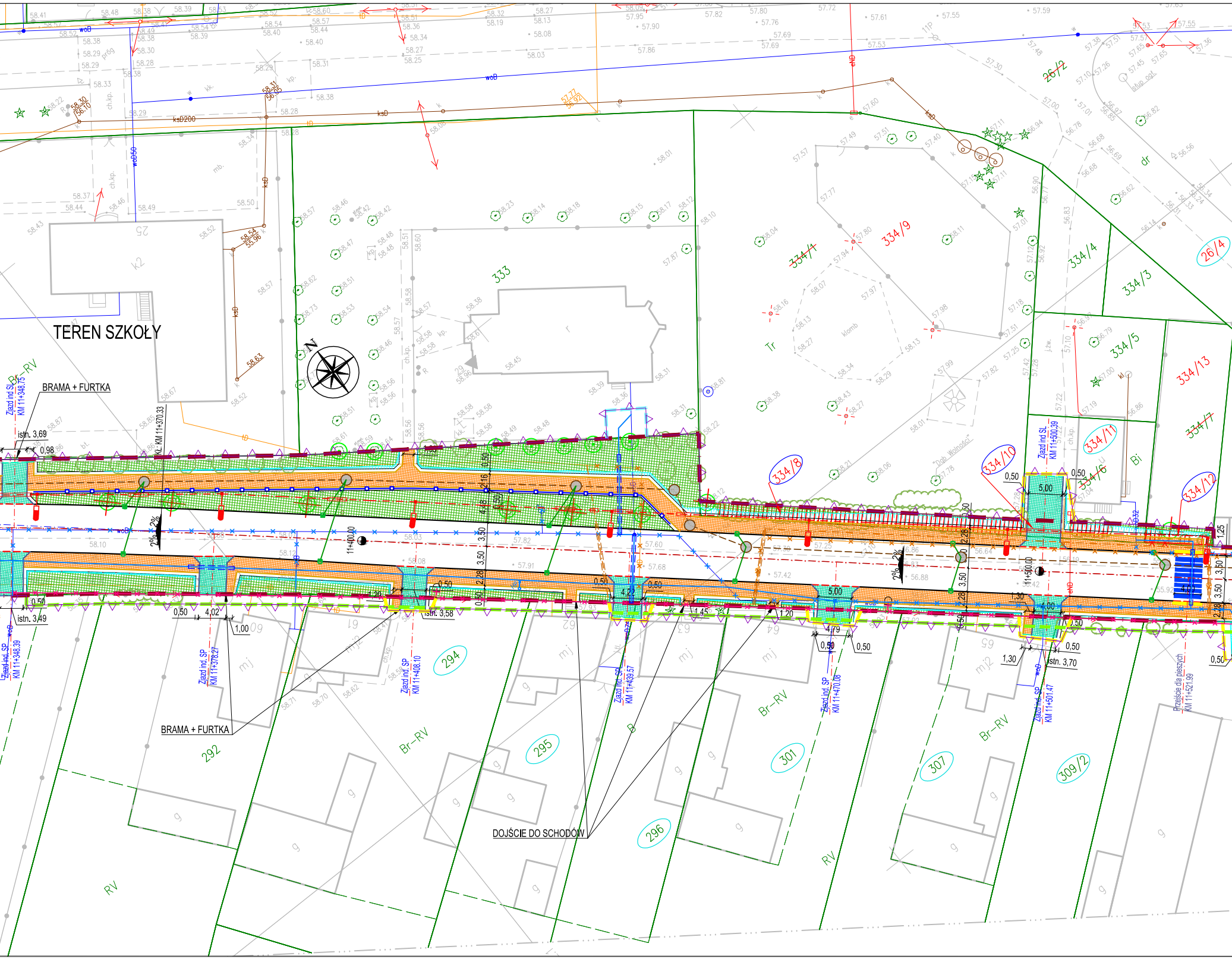
TEREN SZKOŁY
BRAMA + FURTKA
BRAMA + FURTKA
DOJŚCIE DO SCHODÓW
Zjazd ind SL KM 11+348.75
Zjazd ind. SP KM 11+348.39
Zjazd ind. SP KM 11+378.27
Zjazd ind. SP KM 11+408.10
Zjazd ind. SP KM 11+439.57
Zjazd ind. SP KM 11+470.08
Zjazd ind. SP KM 11+501.47
Zjazd ind SL KM 11+500.39
Przejście dla pieszych KM 11+521.99
Pkt. KM 11+370.33
11+400.00
11+500.00
333
334/1
334/9
334/4
334/3
334/5
334/13
334/7
334/11
334/10
334/8
334/6
334/12
26/2
26/4
292
294
295
296
301
307
309/2
Br-RV
RV
Tr
Bi
dr
K2
25
mj
mj2
g
klomb
ksD200
woB
ksD
tD
istn. 3,69
istn. 3,49
istn. 3,58
istn. 3,70
0,98
0,50
4,02
1,00
1,20
1,45
4,79
1,30
5,00
4,00
2,28
3,50
4,18
2,16
1,25
2%

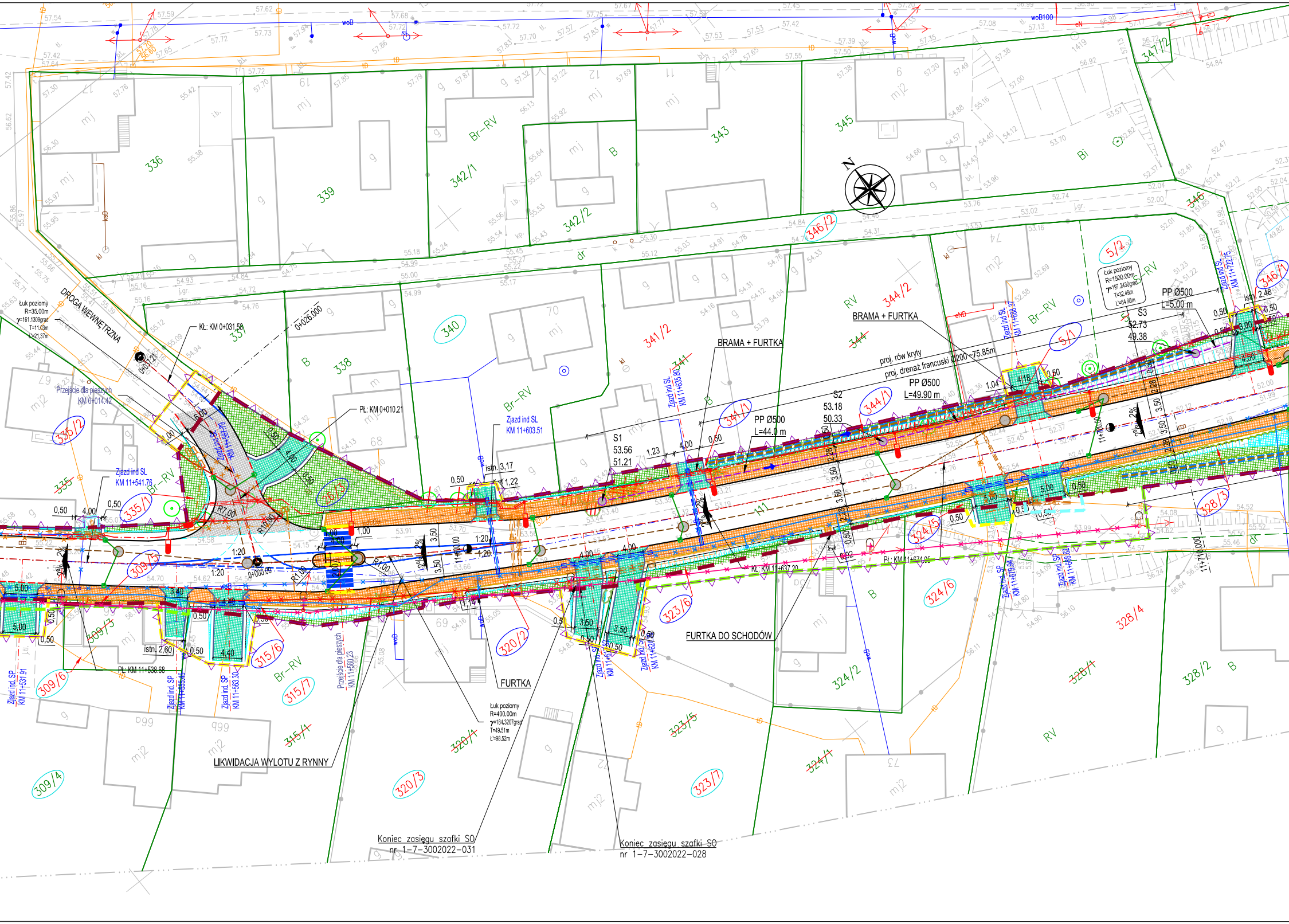
DROGA WEWNĘTRZNA
Łuk poziomy
R=35,00m
γ=181,1309grad
T=11,03m
L=21,37m
Przejście dla pieszych
KM 0+014,42
KŁ: KM 0+031,58
0+026,000
PŁ: KM 0+010,21
Zjazd ind SL
KM 11+541,76
Zjazd ind SL
KM 11+603,51
istn. 3,17
1,22
BRAMA + FURTKA
S1
53.56
51.21
PP Ø500
L=44,0 m
S2
53.18
50.33
PP Ø500
L=49,90 m
proj. rów kryty
proj. drenaż francuski Ø200 - 75,85m
Zjazd ind SL
KM 11+635,90
Zjazd ind SL
KM 11+688,37
BRAMA + FURTKA
Łuk poziomy
R=1500,00m
γ=197,2430grad
T=32,49m
L=64,96m
S3
52.73
49.38
PP Ø500
L=5,00 m
Zjazd ind SL
KM 11+722,75
istn. 2,48
KŁ: KM 11+637,20
PŁ: KM 11+574,05
0+000,00
11+600,00
11+700,00
11+710,000
R7,00
R10,00
R1,00
1:20
Zjazd ind. SP
KM 11+531,91
PŁ: KM 11+538,68
Zjazd ind. SP
KM 11+555,45
Zjazd ind. SP
KM 11+563,30
istn. 2,60
Przejście dla pieszych
KM 11+580,23
Zjazd ind. SP
KM 11+619,94
Zjazd ind. SP
KM 11+638,62
LIKWIDACJA WYLOTU Z RYNNY
FURTKA
FURTKA DO SCHODÓW
Łuk poziomy
R=400,00m
γ=184,3207grad
T=49,51m
L=98,52m
Koniec zasięgu szafki SO
nr 1-7-3002022-031
Koniec zasięgu szafki SO
nr 1-7-3002022-028
336
339
342/1
342/2
343
345
347/2
346
346/2
346/1
337
338
340
341/2
344
344/2
344/1
5/2
5/1
335/2
335/1
335
326/3
309/5
309/3
309/6
309/4
315/6
315/7
315/1
320/2
320/1
320/3
323/6
323/5
323/1
324/5
324/6
324/2
324/1
328/3
328/4
328/1
328/2
Br-RV
RV
B
Bi
mj
mj2
g
dr
70
68
67
69
19
17
12
11
9
74
72
73
666
999
wod
woB100

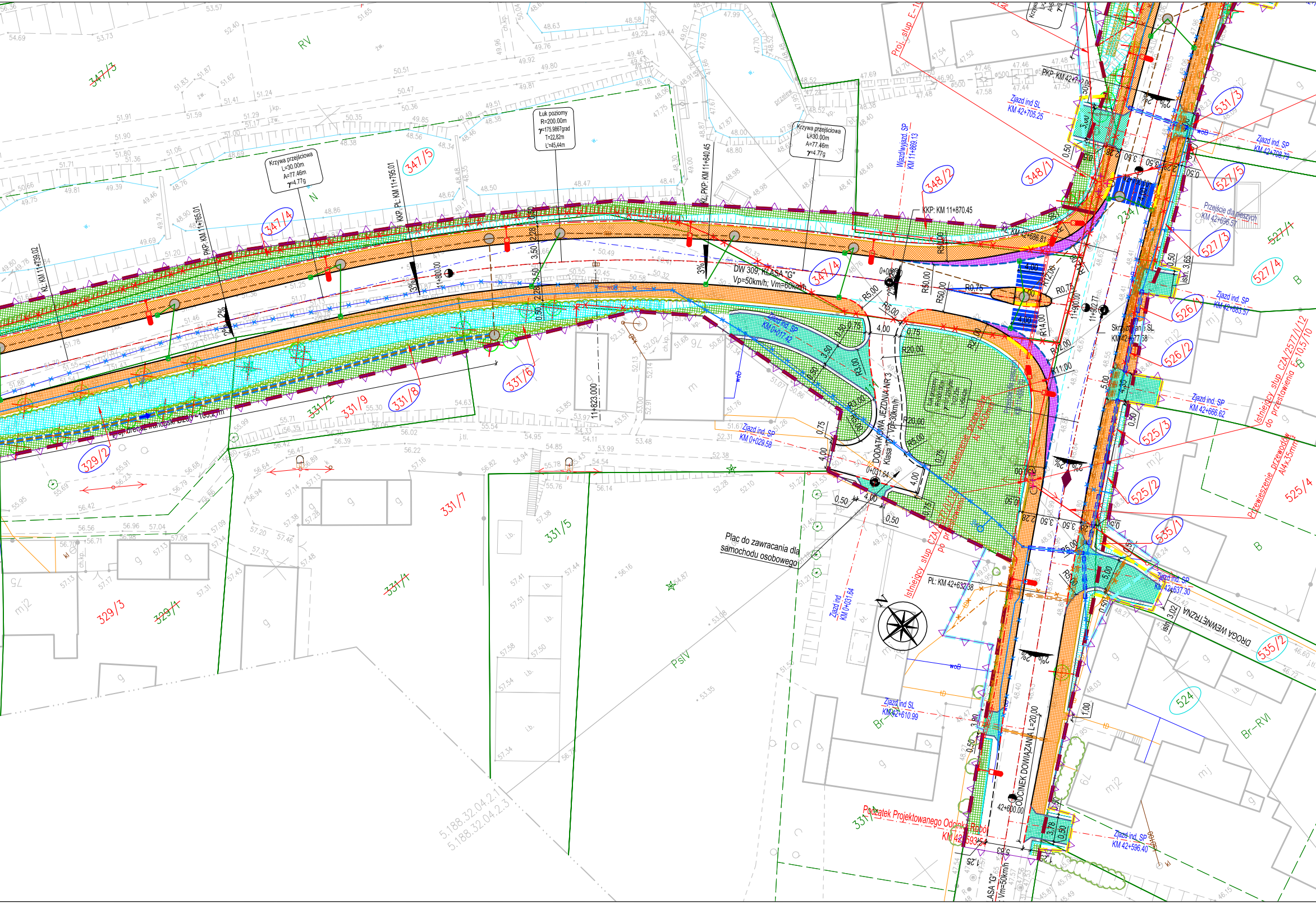
DW 309; KLASA "G"
Vp=50km/h; Vm=60km/h
DODATKOWA JEZDNIA NR 3
Klasa "D"; Vp=30km/h
ODCINEK DOWIĄZANIA L=20,00
Początek Projektowanego Odcinka Robót
KM 42+593
DROGA WEWNĘTRZNA
Plac do zawracania dla samochodu osobowego
Łuk poziomy
R=200.00m
γ=175.9867grad
T=22,82m
Ł=45,44m
Krzywa przejściowa
L=30.00m
A=77.46m
γ=4.77g
KL: KM 11+739.02
PKP: KM 11+765.01
KKP; PL: KM 11+795.01
KL; PKP: KM 11+840.45
KKP: KM 11+870.45
11+800.00
11+823.000
11+900.00
42+600.00
Wjazd/wyjazd SP
KM 11+869.13
Zjazd ind. SL
KM 42+705.25
Zjazd ind. SP
KM 42+708.79
Przejście dla pieszych
KM 42+696.57
KL: KM 42+686.81
Zjazd ind. SP
KM 42+683.57
Skrzyżowanie SL
KM 42+677.38
Zjazd ind. SP
KM 42+666.62
Zjazd ind. SP
KM 42+637.30
PL: KM 42+632.38
Zjazd ind. SL
KM 42+610.99
Zjazd ind. SP
KM 42+596.40
Zjazd ind. SP
KM 0+017.42
Zjazd ind. SP
KM 0+029.58
Zjazd ind.
KM 0+031.64
0+031.64
PKP: KM 42+712.05
Istniejący słup CZA/2577/1/12 do przestawienia
Przewieszenie przewodów Al4x35mm2
Istniejący słup CZA/2577/1/11 do przestawienia
Proj. słup E-1
Przewieszenie przewodów Al4x35mm2
proj. drenaż francuski Ø200 - 169.27m
347/3
347/4
347/5
348/2
348/1
347/4
331/3
527/5
527/3
527/1
527/4
526/1
526/2
525/3
525/2
525/4
535/1
535/2
524
331/6
331/8
331/9
331/2
329/2
329/3
329/1
331/7
331/5
331/1
331/3
RV
N
PsIV
B
Br-RVI
mj2
R50,00
R5,00
R0,75
R20,00
R14,00
R12,00
R11,00
R3,00
R15,00
R6,00
R20,00
4,00
3,50
0,50
2,28
3,02
3,65
2%
3%
woB
5.188.32.04.2.1
5.188.32.04.2.3

34.47
Przewieszenie przewodów AsXSn 4x25mm²
535

LEGENDA:

Branża drogowa:

- linia rozgraniczająca teren
- teren niezbędny dla obiektów budowlanych
- teren niezbędny dla budowy lub przebudowy innych dróg publicznych
- teren niezbędny dla budowy lub przebudowy zjazdów
- teren niezbędny dla budowy lub przebudowy sieci uzbrojenia terenu
- teren niezbędny dla przebudowy urządzeń wodnych lub urządzeń melioracji wodnych szczegółowych
- teren niezbędny dla rozbiórki istniejących obiektów budowlanych nieprzewidzianych do dalszego użytkowania
- proj. oś drogi
- proj. krawędź pobocza
- proj. krawędź jezdni
- proj. obrzeże chodnikowe 8x30
- proj. oznakowanie poziome
- proj. krawężnik wystający 20x30
- proj. krawężnik na płask 20x30
- proj. krawężnik obniżony 20x30
- proj. krawężnik wtopiony 15x30
- proj. krawężnik granitowy na płask 20x30
- proj. balustrada U-11a
- proj. płytki ostrzegawcze dla niewidomych (2 rzędy) przed przejściem dla pieszych
- proj. chodnik z kostki brukowej
- proj. nawierzchnia asfaltowa na zjeździe
- proj. zieleń
- proj. nawierzchnia z kostki brukowej
- proj. powierzchnia przejezdna z kostki granitowej
- proj. skarpy
- proj. rowy odpływowe trapezowe
- proj. umocnienie skarpy geokratą komórkową
- proj. umocnienie płytami ażurowymi
- ist. ogrodzenie do likwidacji
- proj. drenaż francuski z rurą drenarską
- proj. drenaż francuski bez rury drenarskiej
- proj. rów kryty
- proj. zabezpieczenie kiszką faszynową

137/2	numer istniejący działki
137/3	numer działki po podziale na której zlokalizowana będzie inwestycja
137/4	numer nowopowstałej działki nie objętej inwestycją
~~137/1~~	numer istniejący działki do podziału
137/1	numer działki na których realizowana będzie przebudowa zjazdów
143/3	numer działki do przejęcia w całości pod inwestycję

Branża kanalizacyjna:

- proj. osadnik betonowy z umocnieniem brukiem
- proj. kanalizacja deszczowa ze studnią
- proj. wpust z przykanalikiem
- proj. rów kryty ze studnią
- sieć kanalizacji do usunięcia
- ZB proj. zbiornik na nieczystości
- proj. osadnik betonowy

Branża teletechniczna:

- proj. kanalizacja teletechniczna rura zwykła
- proj. kabel ziemny
- proj. rurociąg kablowy - rura HDPE 40/3,7
- proj. kanalizacja teletechniczna rura RHDPEp 110/6,3
- projektowana studnia kablowa
- sieć teletechniczna do usunięcia
- proj. zabezpieczenie sieci rurą ochronną

Branża wodociągowa:

- proj. sieć wodociągowa
- sieć wodociągowa do usunięcia
- HP proj. hydrant przeciwpożarowy z zaworem
- proj. rura ochronna na wodociąg

Branża zieleni:

- istn. drzewo iglaste
- istn. drzewo liściaste
- istn. pniak
- istn. krzewy
- proj. drzewo liściaste
- proj. krzewy
- drzewo liściaste do usunięcia
- drzewo iglaste do usunięcia
- pniak do usunięcia
- krzewy do usunięcia

Branża elektroenergetyczna:

- słupy przewidziane do demontażu
- odcinki przewodów przewidzine do demontażu
- istn. oprawy oświetleniowe do demontażu
- istn. oprawy oświetleniowe
- proj. rury ochronne ⌀110
- proj. linie kablowe YAKY 4x35 mm²
- proj. słupy 10 m z oprawami LED 100W, 12373lm na fundametach prefabrykowanych FS 150/200
- proj. szafka SO
- proj. słup
- przewody do przewieszenia

Inwestor

Zarząd Województwa Wielkopolskiego
al. Niepodległości 34
61-714 Poznań

Zamawiający

Wielkopolski Zarząd Dróg
Wojewódzkich w Poznaniu
ul. Wilczak 51
61-623 Poznań

Wykonawca

LISPUS
Biuro Opracowywania Programów
i Projektów Inżynierii Komunikacyjnej Marcin Dobek
tel./fax (+48-82) 560-58-27
ul. Matejki 7, 22-100 Chełm

www.lispus.pl
e-mail: biuro@lispus.pl

Temat zadania

„ROZBUDOWA DROGI WOJEWÓDZKIEJ NR 309 I 174 W M. JĘDRZEJEWO”

Temat rysunku

MAPA PRZEDSTAWIAJĄCA PROPONOWANY PRZEBIEG DROGI Z ZAZNACZENIEM TERENU NIEZBĘDNEGO DLA OBIEKTÓW BUDOWLANYCH ORAZ ISTNIEJĄCE UZBROJENIE TERENU

Umowa	Data	Skala	Wersja rysunku	Nr rysunku
472/52.WZP/16 z dnia 20.06.2016r.	07.2017	1:500	----	1.2

Autorzy	Imię i nazwisko	Podpis	Nr uprawnień	Branża
Główny Projektant:	mgr inż. Marcin Dobek		LUB/0217/PWOD/05	drogi